05.02.2025 17:48 LumpeN @ 24.3s DBPB200.CTB Vault-Projekt: 02__Projekte\Hamburg\P-HH00084P__FBQ\05__Planung\PFA5__2\Lph4\VA\452__VARQ__000.dwg / 009

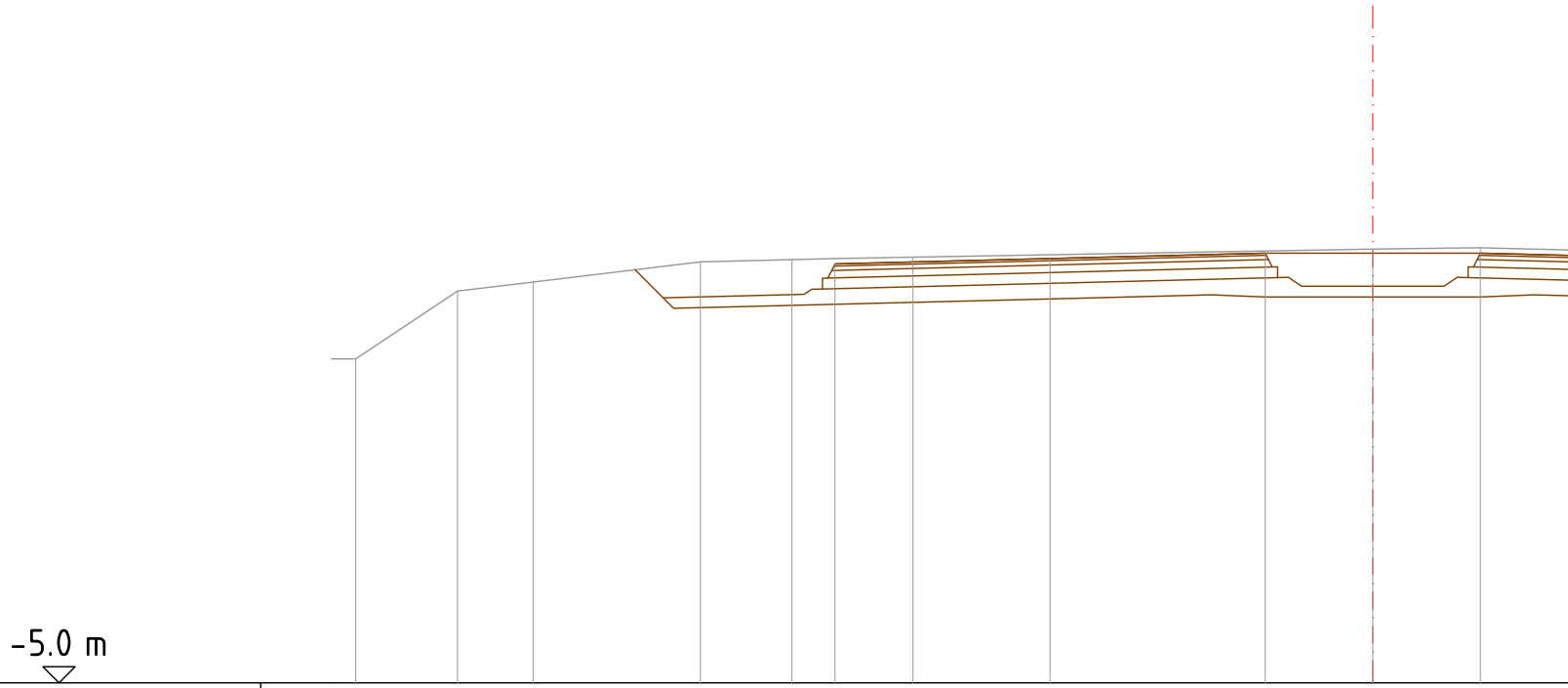

Planum							5.785 56.50		5.885 52.50	5.985 48.50	5.985 46.50	5.985 44.50
Gelände	3.886 64.42	4.020 65.41	5.280 63.52	5.449 62.11	5.822 59.00	5.865 57.30		5.910 55.05			6.060 46.50	6.085 44.50

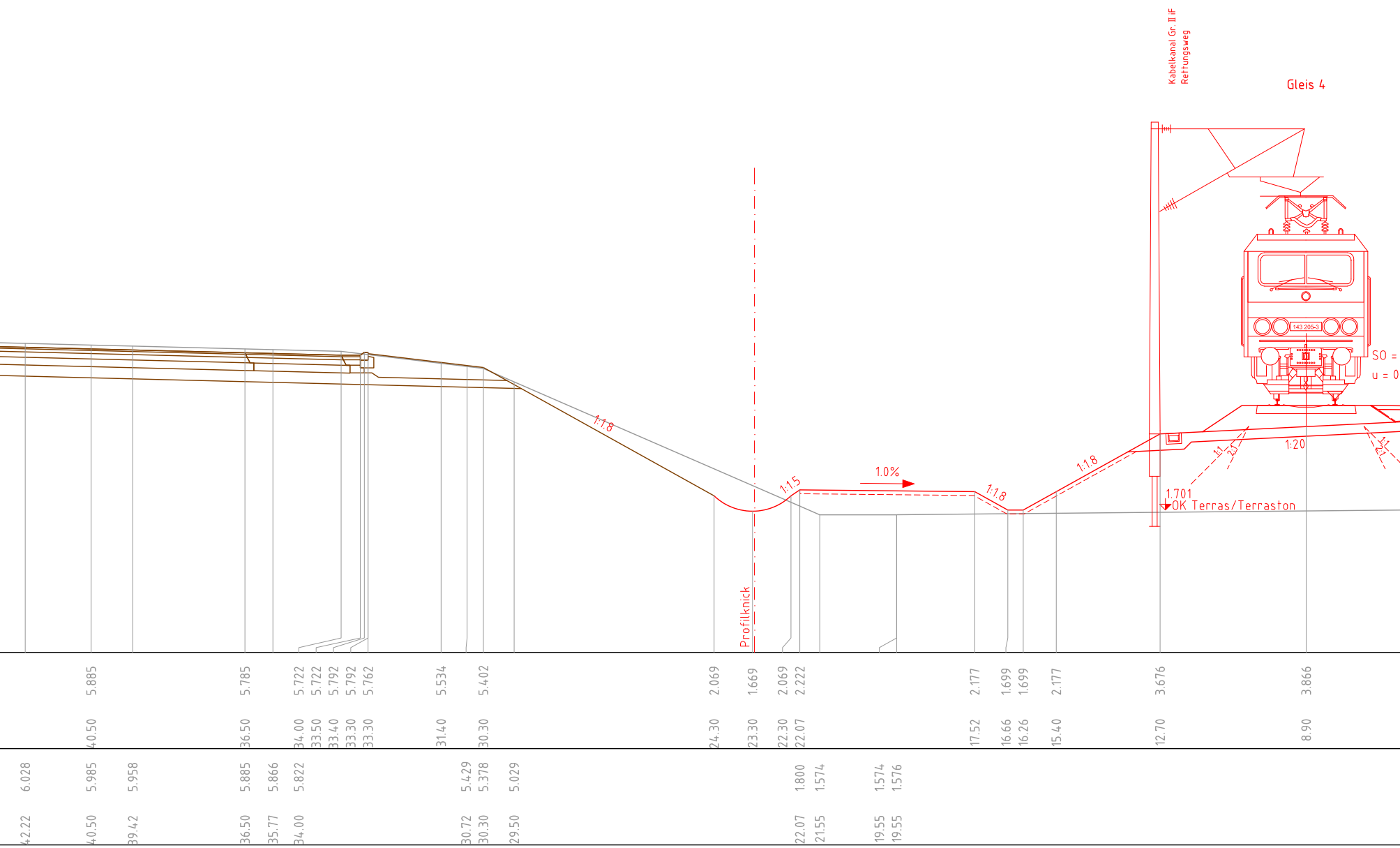

Kabelkanal Gr. II iF
Rettungsweg
Gleis 4
143 205-3
SO =
u = 0
1:8
1:5
1.0%
1:8
1:8
1:20
1:1
2:1
1:1
2:1
1.701
OK Terras/Terraston
Profilknick
5.885
5.785
5.722
5.722
5.792
5.792
5.762
5.534
5.402
2.069
1.669
2.069
2.222
2.177
1.699
1.699
2.177
3.676
3.866
40.50
36.50
34.00
33.50
33.40
33.30
33.30
31.40
30.30
24.30
23.30
22.30
22.07
17.52
16.66
16.26
15.40
12.70
8.90
6.028
5.985
5.958
5.885
5.866
5.822
5.429
5.378
5.029
1.800
1.574
1.574
1.576
42.22
40.50
39.42
36.50
35.77
34.00
30.72
30.30
29.50
22.07
21.55
19.55
19.55

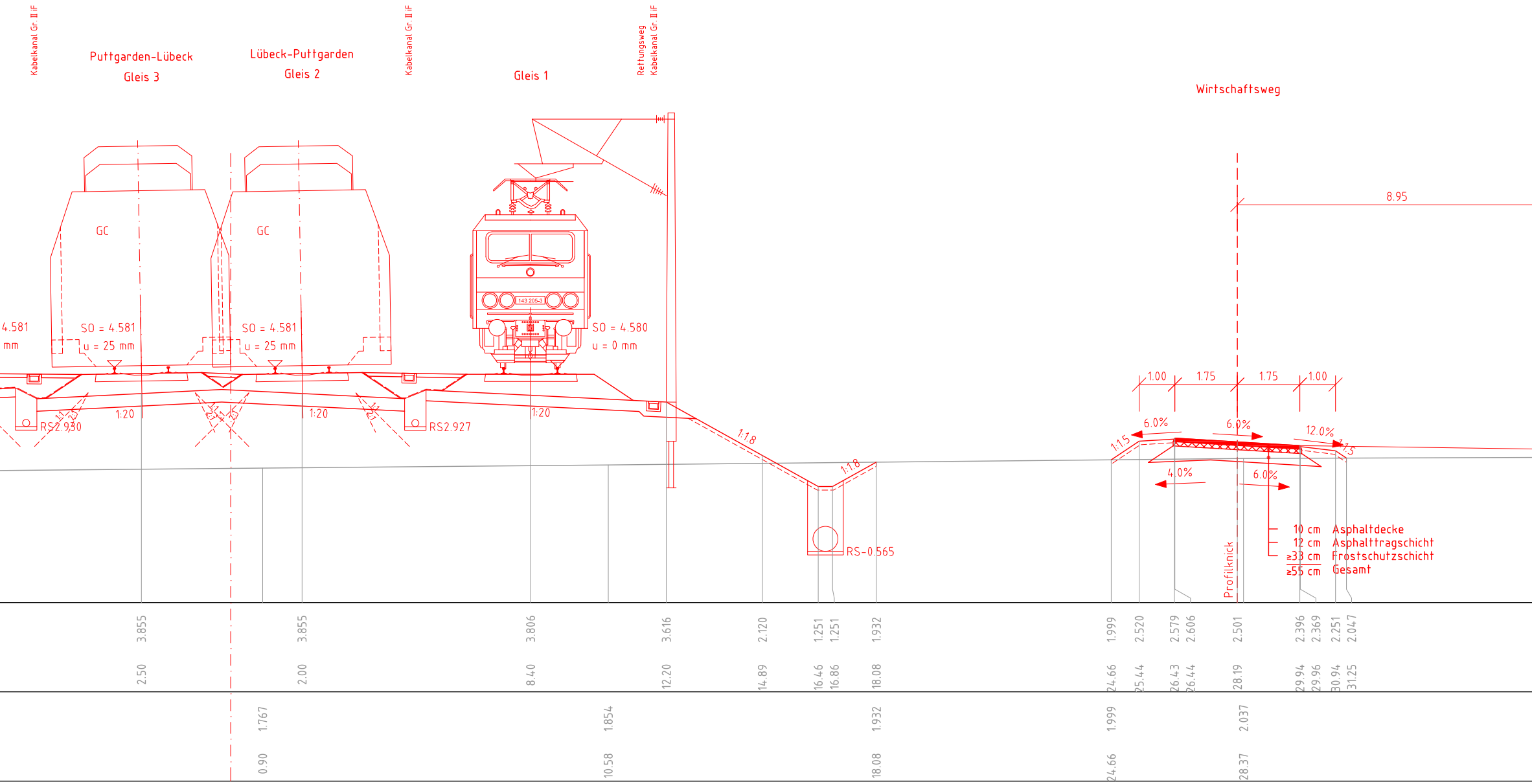
Kabelkanal Gr. II iF
Puttgarden-Lübeck
Gleis 3
Lübeck-Puttgarden
Gleis 2
Kabelkanal Gr. II iF
Gleis 1
Rettungsweg
Kabelkanal Gr. II iF
Wirtschaftsweg
8.95
GC
GC
4.581
mm
SO = 4.581
u = 25 mm
SO = 4.581
u = 25 mm
143 205-3
SO = 4.580
u = 0 mm
1:20
1:20
1:20
RS2.930
RS2.927
1:1
2:1
1:1
2:1
1:1
2:1
1:8
1:8
RS-0.565
1.00
1.75
1.75
1.00
6.0%
6.0%
12.0%
1:1.5
1:1.5
4.0%
6.0%
10 cm Asphaltdecke
12 cm Asphalttragschicht
≥33 cm Frostschutzschicht
≥55 cm Gesamt
Profilknick
3.855
3.855
3.806
3.616
2.120
1.251
1.251
1.932
1.999
2.520
2.579
2.606
2.501
2.396
2.369
2.251
2.047
2.50
2.00
8.40
12.20
14.89
16.46
16.86
18.08
24.66
25.44
26.43
26.44
28.19
29.94
29.96
30.94
31.25
1.767
1.854
1.932
1.999
2.037
0.90
10.58
18.08
24.66
28.37

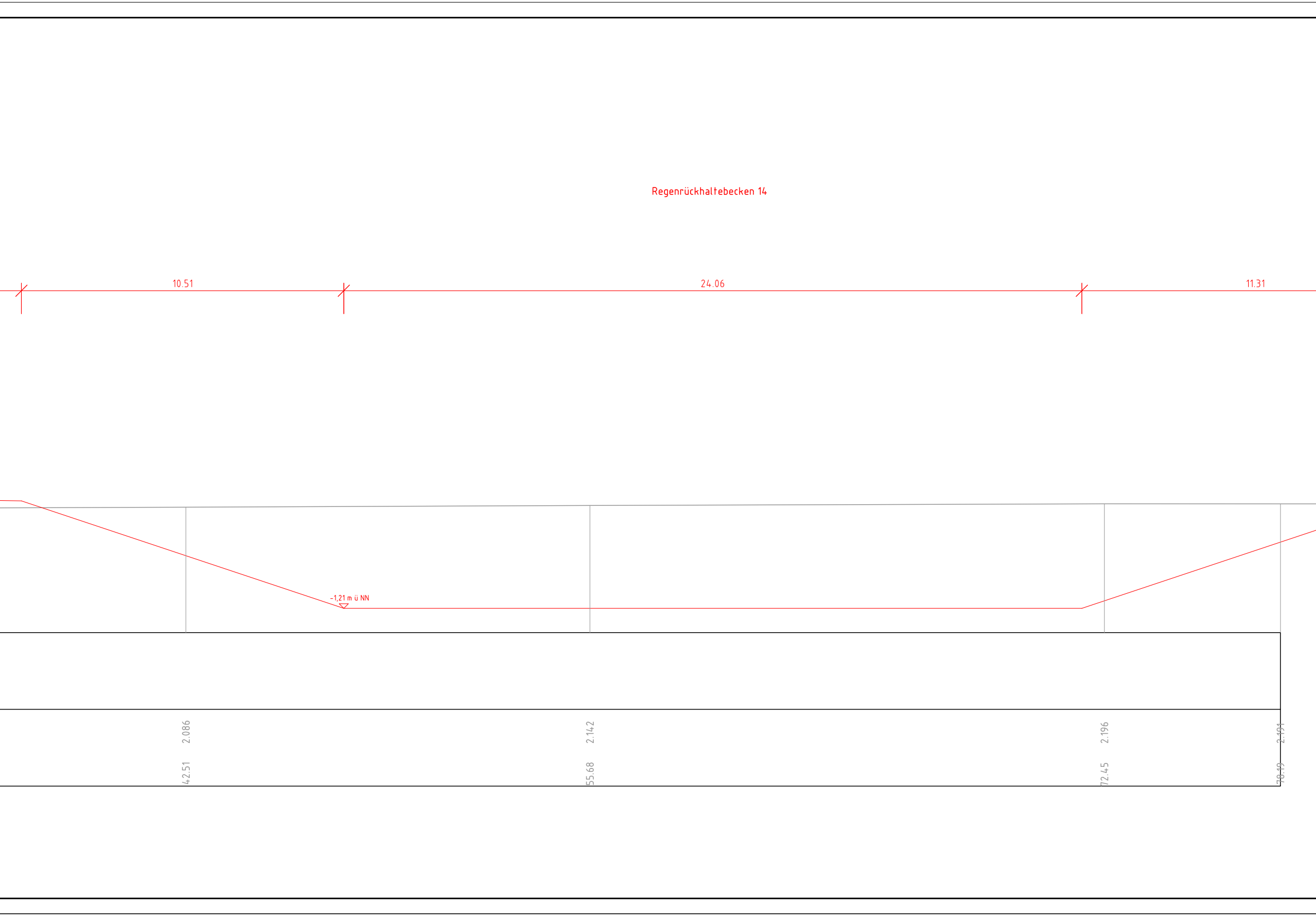
Regenrückhaltebecken 14
10.51
24.06
11.31
-1,21 m ü NN
2.086
42.51
2.142
55.68
2.196
72.45
2.191
78.19

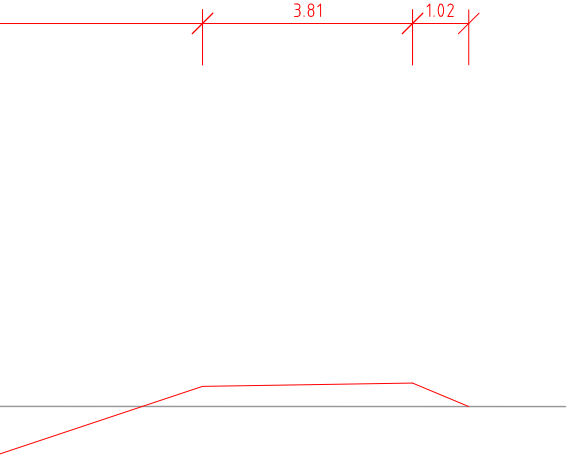

1. Änderung

Unterlage 8.1.9

Genehmigungsvermerk Eisenbahn-Bundesamt

Übersichtsskizze

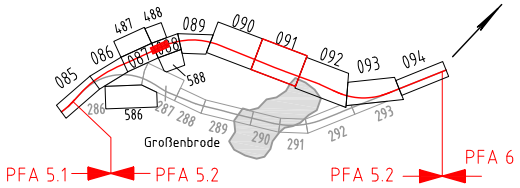
085
086
487
488
087
088
089
090
091
092
093
094
588
586
286
287
288
289
290
291
292
293
Großenbrode
PFA 5.1
PFA 5.2
PFA 5.2
PFA 6

a	Ausgangsverfahren: 1. Änderung im Verfahren	10.01.2025
0	bleibt frei	
Index	Änderungen bzw. Ergänzungen	Planungsstand

Genehmigungsplanung: Unterlage für eine Entscheidung nach § 18 AEG

Vorhabenträgerin:

DB InfraGO

DB InfraGO AG
Adam-Riese-Straße 11-13
60327 Frankfurt/M.

Vertreter der Vorhabenträgerin:

DB InfraGO

DB InfraGO AG
Beim Strohhause 17
20097 Hamburg

19.02.2025 i.V.
Ort, Datum, Unterschrift Hendrik Bohn

Planzeichen:	4.5.2.VA.RQ.000.009.A1	
Projekt-Nr.:	E1631230009	
	Datum	Name
gez.	09/2024	Lumpe
bearb.	09/2024	Nanu
gepr.	09/2024	Rudhard

Bauherr:

DB InfraGO

DB InfraGO AG
Lindemannallee 3
30173 Hannover

Planverfasser:

DB

DB Engineering & Consulting GmbH
Region Nord
Hammerbrookstraße 44
20097 Hamburg

i.V. Rüdiger Almeroth

Hamburg, 10.01.2025 i.V. Rüdiger Almeroth
Ort, Datum, Unterschrift

Höhensystem:	DHHN92
Koordinatensystem:	DB_REF
Ursprungsplan:	
Blattgröße:	1920 x 297
Maßstab:	1 : 100

Vorhaben:

ABS/NBS Hamburg - Lübeck - Puttgarden (Hinterlandanbindung FBQ)

Planfeststellungsabschnitt 5.2, Bau-km 165,982 bis Bau-km 173,117

Planart: **Regelquerprofil**

Planinhalt:

Bereich Regenrückhaltebecken 14

Strecke 1100

Legende:

▬	Bestand
▬	Neubau / Änderung
▬	1. Änderung im Verfahren